







-  Cyklomagistrála
-  Hlavné pešie chodníky
-  Vodojem
-  Vodovodné potrubie
-  Kanalizačné potrubie
-  Čistiareň odpadových vôd
-  Parkovisko

	NÁVRH	ÚZEMNÝ PLÁN MESTA VYSOKÉ TATRY	číslo výkresu
	názov výkresu	SCHÉMA VEREJNOPROSPEŠNÝCH STAVIEB	11.A
	Urbanizmus a územné plánovanie, projektová kancelária, Zvončiarok 23, 040 01 Košice		rok vypracovania
	AUREX s.r.o. - architektúra, urbanizmus, ekológia, informatika Dobrovská cesta 8, 841 04 Bratislava		2009